

# 計画平面図(1工区) S=1/1000

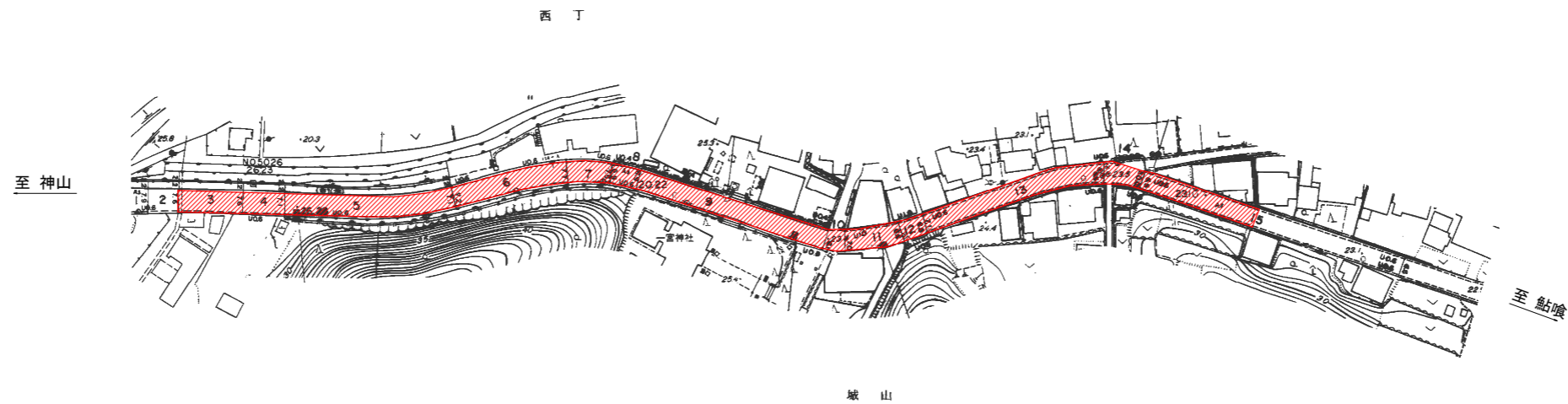


**工事概要:**

施工延長 L=954.9m (=1工区 346.0m+2工区 401.3m+3工区 207.6m)  
 外側線 L=1710m (=1工区 440m+2工区 660m+3工区 610m)  
 中央線(破線) L=110m (=3工区 110m)  
 中央線(実線) L=440m (=1工区 350m+3工区 90m)

R2徳土 神山鮎喰線他 徳・一宮他 区画線工事 1工区 施工延長 L=346.0m

外側線 L=440m 中央線(実線) L=350m



数量集計表

工種	規格	単位	数量	摘要
(1工区)				
溶融式区画線	黄: 実線W=15cm	m	346	中央線
"	白: 実線W=15cm	m	439	外側線
"	白: 破線W=30cm	m	4	ドットライン
"	白: 15cm換算	m	232	減速帯
"	白: ゼブラW=45cm	m	21	横断歩道
"	白: ゼブラW=45cm	m	6	停止線
"	白: 15cm換算	m	18	横断歩道予告
"	白: 15cm換算	m	60	カーブ注意文字

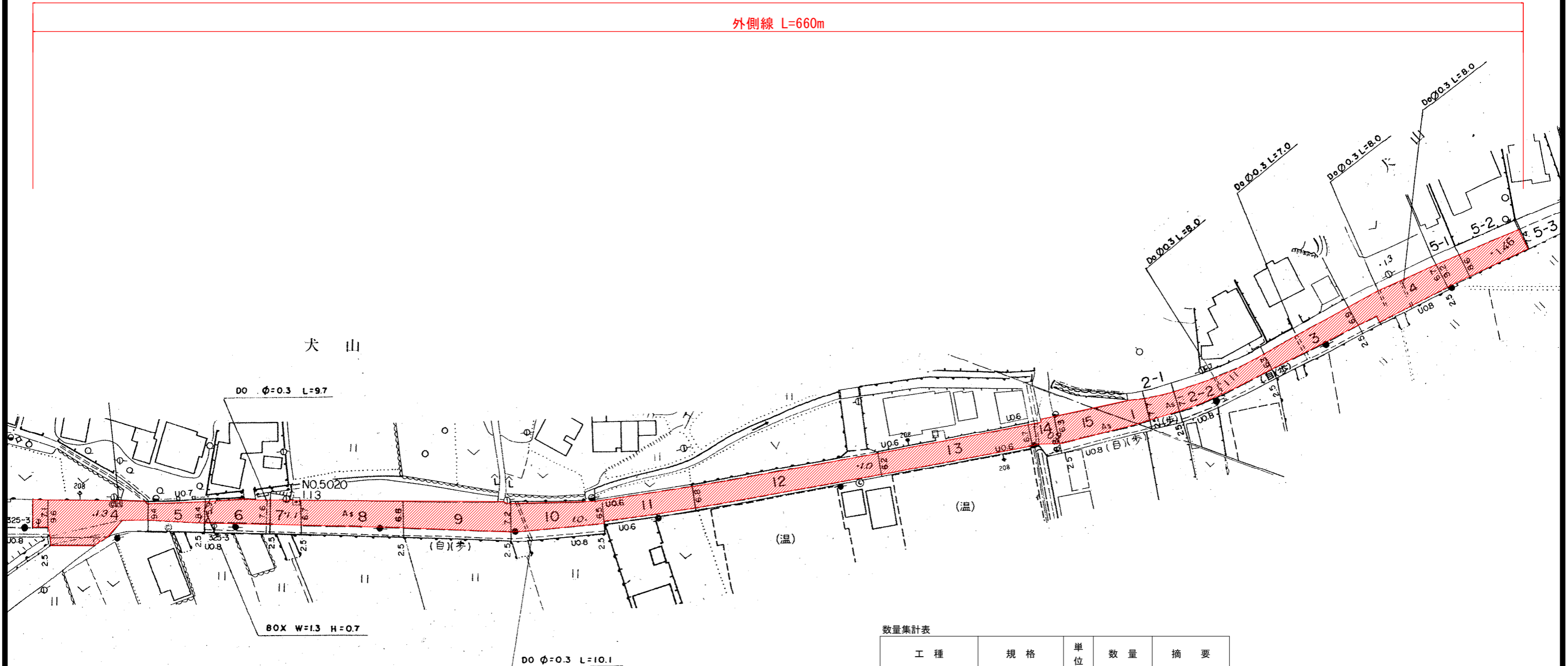
**実施設計図面**

工事名	R2徳土 神山鮎喰線他 徳・一宮他 区画線工事		
路線名等	神山鮎喰線他		
工事箇所	徳島市一宮町西丁他		
図面名	計画平面図(1工区)		
縮尺	S=1/1000	図面番号	1 / 3
会社名			
事業者名	徳島県東部県土整備局		

# 計画平面図(2工区) S=1/1000

R2徳土 神山鮎喰線他 徳・一宮他 区画線工事 2工区 施工延長 L=401.3m

外側線 L=660m



数量集計表

工種	規格	単位	数量	摘要
(2工区)				
熔融式区画線	白：実線W=15cm	m	664	外側線
"	白：破線W=30cm	m	8	ドットライン
"	白：ゼブラW=45cm	m	28	横断歩道
"	白：15cm換算	m	18	横断歩道予告

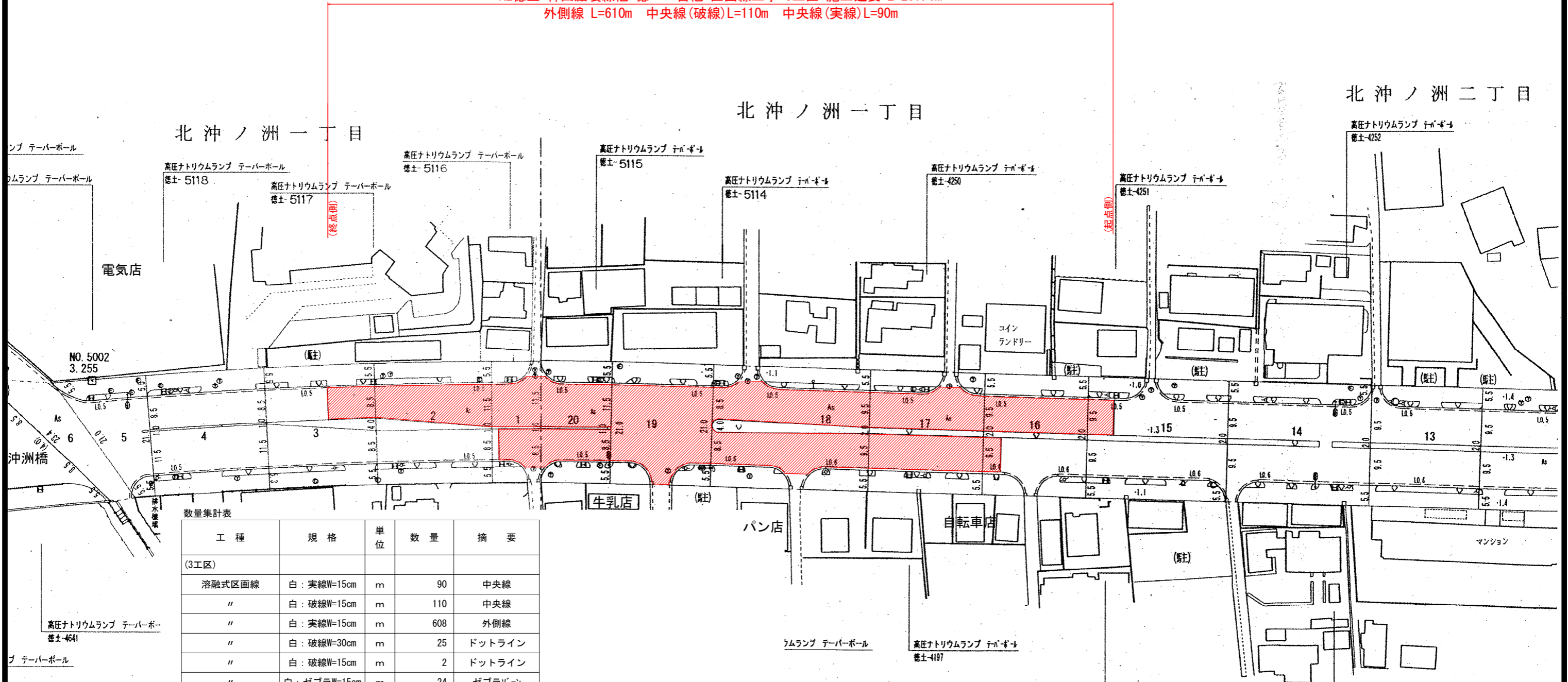
**実施設計図面**

工事名	R2徳土 神山鮎喰線他 徳・一宮他 区画線工事		
路線名等	神山鮎喰線他		
工事箇所	徳島市一宮町西丁他		
図面名	計画平面図(2工区)		
縮尺	S=1/1000	図面番号	2 / 3
会社名			
事業者名	徳島県東部県土整備局		

# 計画平面図(3工区) S=1/500



R2徳土 神山鮎喰線他 徳・一宮他 区画線工事 3工区 施工延長 L=207.6m  
 外側線 L=610m 中央線(破線)L=110m 中央線(実線)L=90m



数量集計表

工種	規格	単位	数量	摘要
(3工区)				
溶融式区画線	白:実線W=15cm	m	90	中央線
"	白:破線W=15cm	m	110	中央線
"	白:実線W=15cm	m	608	外側線
"	白:破線W=30cm	m	25	ドットライン
"	白:破線W=15cm	m	2	ドットライン
"	白:ゼブラW=15cm	m	24	ゼブラゾーン
"	白:ゼブラW=45cm	m	9	ゼブラゾーン
"	白:ゼブラW=45cm	m	156	横断歩道
"	白:ゼブラW=45cm	m	13	停止線・停止指導線
"	白:15cm換算	m	11	矢印
"	白:15cm換算	m	26	直進矢印
"	白:15cm換算	m	8	直左矢印
"	白:15cm換算	m	11	右折矢印
"	黄:15cm換算	m	38	最高速度50

## 実施設計図面

工事名	R2徳土 神山鮎喰線他 徳・一宮他 区画線工事		
路線名等	神山鮎喰線他		
工事箇所	徳島市一宮町西丁他		
図面名	計画平面図(3工区)		
縮尺	S=1/500	図面番号	3 / 3
会社名			
事業者名	徳島県東部県土整備局 徳島庁舎		